

Městský úřad Dobruška
odbor výstavby a životního prostředí
nám. F. L. Věka 11, 518 01 Dobruška

Sp. zn.: MUD 262/2022/OVŽP/PD-2

Č. j.: PDMUD 1378/2022

Vaše podání: ze dne 07.01.2022

Vyřizuje: Bc. Pavla Drašnerová

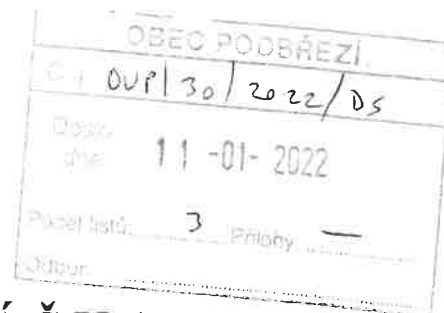
Tel.: 724 179 752

E-mail: p.drasnerova@mestodobruska.cz

Počet listů/příloh: 2/-

Počet listů příloh: 1

Datum: 11.01.2022



VEŘEJNÁ VYHLÁŠKA
Opatření obecné povahy

Městský úřad Dobruška, odbor výstavby a životního prostředí, silniční hospodářství, jako věcně příslušný obecní úřad obce s rozšířenou působností pro stanovení místní a přechodné úpravy provozu a užití zařízení pro provozní informace na silnicích II. a III. třídy, místních komunikacích a veřejně přístupných účelových komunikacích dle ust. § 77 odst. 1 písm. c) zákona č. 361/2000 Sb., o provozu na pozemních komunikacích a o změnách některých zákonů, ve znění pozdějších předpisů (dále jen "zákon o silničním provozu") a jako místně příslušný obecní úřad obce s rozšířenou působností dle ust. § 124 odst. 6 zákona o silničním provozu (dále jen "**příslušný obecní úřad**"), v jehož územním obvodu se dotčená pozemní komunikace nachází, a místně příslušný správní orgán dle ust. § 11 odst. 1 písm. b) zákona č. 500/2004 Sb., správní řád, ve znění pozdějších předpisů (dále jen "správní řád"), **na základě žádosti společnosti AQUA SERVIS, a. s., IČ: 609 14 076, se sídlem Štemberkova 1094, 516 01 Rychnov nad Kněžnou (dále jen "žadatel"), o stanovení přechodné úpravy provozu na silnicích II. nebo III. třídy, místních komunikacích a veřejně přístupných účelových komunikacích, doručené zdejšímu úřadu dne 07.01.2022**

stanoví

dle ust. § 77 odst. 5 zákona o silničním provozu
v souladu s ust. § 171 a § 173 správního řádu

přechodnou úpravu provozu

na silnicích II. a III. tříd, místních komunikacích a veřejně přístupných účelových komunikacích ve správním obvodu Městského úřadu Dobruška jako obce s rozšířenou působností (dále jen "ORP Dobruška") z důvodu zajištění bezpečnosti a plynulosti silničního provozu při opravách havárií a nezbytných zásazích na vodovodních a kanalizačních zařízeních uložených v pozemních komunikacích a to umístěním přechodného dopravního značení a zařízení dle

grafických příloh, které jsou součástí stanovení.

Termín/doba platnosti úpravy:

17.01.2022 - 31.12.2022

Pozemní komunikace:

silnice II. a III. tříd, místní komunikace a veřejně přístupové účelové komunikace

Místo/úsek/trasa:

správní obvod ORP Dobruška

Provedení dopravního značení a zařízení:

přenosné, retroreflexní

Velikost dopravního značení a zařízení:

základní rozměrová řada

Umístění dopravního značení a zařízení :

dle schválených schémat – B/14.2 a B/24 (součást stanovení)

Důvod: zajištění bezpečnosti a plynulosti silničního provozu při opravách havárií a nezbytných zásazích na vodovodních a kanalizačních zařízeních uložených v pozemních komunikacích ve správním obvodu ORP Dobruška

Organizace/osoba odpovědná za řádné provedení přechodné úpravy provozu a splnění podmínek:

Žadatel: AQUA SERVIS, a. s., Štemberkova 1094, 516 01 Rychnov nad Kněžnou, kontaktní osoba - David Hejna – mistr vodovodů, tel. 602 274 703

Podmínky stanovení přechodné úpravy provozu:

1. Přechodné dopravní značení bude provedeno v souladu s vyhláškou č. 294/2015 Sb., kterou se provádějí pravidla provozu na pozemních komunikacích a umístěno dle platných technických podmínek TP 66 "Zásady pro označování pracovních míst na pozemních komunikacích" (dále jen "TP 66") – dle schválených schémat B/14.2 "Standardní pracovní místo v prostoru křižovatky" a B/24 "Operativní pracovní místo na vozovce" .
2. **Před zahájením prací na konkrétních pozemních komunikacích bude vždy vyrozuměn (telefonicky, e-mailem) Dopravní inspektorát policie České republiky v Rychnově nad Kněžnou a Městský úřad Dobruška, odbor výstavby a životního prostředí, silniční hospodářství (silniční správní úřad) z důvodu posouzení vlivu prací na bezpečnost a plynulost silničního provozu s ohledem na intenzitu dopravního zatížení v daném okamžiku.**
3. Žadatel zodpovídá za průběžnou kontrolu stavu přechodného dopravního značení a zařízení a jeho řádnou údržbu po celou dobu trvání přechodné úpravy. Případné závady bude bezodkladně odstraňovat. Stávající trvalé dopravní značení, které by bylo v kolizi s přechodným dopravním značením, je nutné zakrýt nebo jeho platnost zrušit přeškrtnutím dle TP 66. Po odstranění přechodného dopravního značení bude odkryto.
4. Dopravní značení a zařízení budou umístěny tak, aby netvořily případně překážku rozhledových poměrů křižovatek. Značky umístěné na podstavcích budou zajištěny tak, aby nedocházelo vlivem klimatických podmínek (zejména větru) k jejich pádu.
5. Pro přechodné dopravní značení budou použity přenosné reťoreflexní dopravní značky základní velikosti dle ČSN EN 12899-1 umístěné na sloupcích nebo stojanech dle ust. 3.3.2 TP 65 "Zásady pro dopravní značení na pozemních komunikacích". Přenosné sloupky nebo stojany budou červenobíle pruhované. Spodní okraj přenosné dopravní značky musí být nejméně 0,6 m nad niveletou vozovky komunikace a pokud možno v jednotné výšce v rámci pracovního místa.
6. Vodorovná vzdálenost bližšího okraje přenosné značky od jízdního nebo pomocného pruhu je 0,50 – 4,00 m.
7. Veškeré výkopy budou řádně zabezpečeny proti případným pádům chodců či vozidel a za snížené viditelnosti osvětleny. Stavební materiál a výkopek nebude ukládán na těleso komunikace, případné znečištění vozovky bude neprodleně odstraněno a vozovka bude uvedena do původního stavu.
8. **Toto stanovení přechodné úpravy silničního provozu musí být na místě provádění prací na požádání předloženo kontrolním orgánům.**

Městský úřad Dobruška, odbor výstavby a životního prostředí si vyhrazuje právo toto stanovení změnit nebo doplnit pokud si to bude vyžadovat veřejný zájem.

Odůvodnění

Příslušný obecní úřad obdržel dne 07.01.2022 žádost žadatele o stanovení přechodné úpravy provozu na silnicích II. a III. tříd, místních komunikacích a veřejně přístupných účelových komunikacích ve správním obvodu ORP Dobruška z důvodu zajištění bezpečnosti a plynulosti silničního provozu při opravách havárií a nezbytných zásazích na vodovodních a kanalizačních zařízeních uložených v pozemních komunikacích, dle schválených schémat a pro kalendářní rok 2022.

Podnět byl, ve smyslu ustanovení § 77 odst. 3 zákona č. 361/2000 Sb., o provozu na pozemních komunikacích a o změnách některých zákonů a vyhlášky č. 294/2015 Sb., kterou se provádějí pravidla provozu na pozemních komunikacích, projednán s Policií České republiky, Krajským ředitelstvím policie Královéhradeckého kraje, Dopravním inspektorátem Rychnov nad Kněžnou, Zborovská 1360, 516 01 Rychnov nad Kněžnou, který vydal stanovisko č.j. KRPH-1423/ČJ-2022-050706 ze dne 05.01.2022. Správní orgán se s tímto posouzením ztotožňuje.

Správní orgán podnět posoudil dle platné právní úpravy a zákona o silničním provozu a dle vyhlášky č. 294/2015 Sb., kterou se provádějí pravidla provozu na pozemních komunikacích a v souladu s ust. § 77 odst. 5 zákona o silničním provozu stanovil přechodnou úpravu provozu na silnicích II. a III. tříd, místních komunikacích a veřejně přístupných účelových komunikacích ve správním obvodu ORP Dobruška z důvodu zajištění bezpečnosti a plynulosti silničního provozu při opravách havárií a nezbytných zásazích na vodovodních a kanalizačních zařízeních uložených v pozemních komunikacích, dle přiložených grafických příloh, které jsou součástí stanovení, a za výše uvedených podmínek.

Poučení

Proti opatření obecné povahy nelze v souladu s ust. § 173 odst. 2 správního řádu podat opravný prostředek.

Bc. Pavla Drašnerová v. r.
referent oddělení silničního hospodářství

Grafická příloha:

- přechodná úprava provozu na pozemních komunikacích dle schválených schémat dle TP 66 - B/14.2 a B/24 - 2 x A 4

Toto opatření obecné povahy musí být vyvěšeno po dobu 15-ti dnů na úředních deskách Městských úřadů Dobruška a Opočno a Obecních úřadů Bačetín, Bohdašín, Bystré, České Meziříčí Deštné v Orlických horách, Dobré, Dobřany, Chlístov, Janov, Kounov, Králova Lhota, Mokré, Očelice, Ohnišov, Olešnice v Orlických horách, Podbřezí, Pohoří, Přepychy, Rohenice, Sedloňov, Semechnice, Sněžné, Trnov a Val. Opatření obecné povahy **nabývá účinnosti pátým dnem po vyvěšení**. Žádáme dotyčné úřady, aby neprodleně po sejmutí z úřední desky vrátily potvrzený dokument zpět zdejšímu úřadu.

Datum vyvěšení: ...11.1.2022.....

Datum sejmutí:27.1.2022.....

Současně úřad pro vyvěšení a podání zprávy o vyvěšení potvrzuje, že toto oznámení bylo zveřejněno způsobem umožňujícím dálkový přístup.

.....
Podpis oprávněné osoby, potvrzující vyvěšení:

.....
Podpis oprávněné osoby, potvrzující sejmutí:

Razítko:

Razítko:

Obdrží:

Účastníci řízení:

AQUA SERVIS, a. s., Štemberkova 1094, 516 01 Rychnov nad Kněžnou, ID DS: 5zjcu84

Ostatní - k vyvěšení na úřední desce:

Městský úřad Dobruška, nám F. L. Věka 11, 518 01 Dobruška

Městský úřad Opočno, Kupkovo náměstí 247, 517 73 Opočno

Obecní úřad Bačetín, Bačetín 100, 518 01 Bačetín

Obecní úřad Bohdašín, Bohdašín 21, 518 01 Bohdašín

Obecní úřad Bystré, Bystré 110, 518 01 Bystré

Obecní úřad České Meziříčí, Boženy Němcové 61, 517 71 České Meziříčí

Obecní úřad Deštné v Orlických horách, Deštné v Orlických horách 61, 517 91 Deštné v Orlických h.

Obecní úřad Dobré, Dobré 150, 517 93 Dobré

Obecní úřad Dobřany, Dobřany 90, 518 01 Dobruška

Obecní úřad Chlístov, Chlístov 8, 518 01 Chlístov

Obecní úřad Janov, Janov 30, 518 01 Janov

Obecní úřad Kounov, Kounov 51, 517 92 Kounov u Dobrušky

Obecní úřad Králova Lhota, Králova Lhota 30, 517 71 Králova Lhota

Obecní úřad Mokré, Mokré 12, 517 71 Mokré

Obecní úřad Očelice, Očelice 9, 517 71 Očelice

Obecní úřad Ohnišov, Ohnišov 172, 517 84 Ohnišov

Obecní úřad Olešnice v Orlických horách, Olešnice v Orlických 8, 517 83 Olešnice v Orlických horách

Obecní úřad Podbřezí, Podbřezí 16, 518 03 Podbřezí

Obecní úřad Pohoří, Pohoří 117, 518 01 Pohoří

Obecní úřad Přepychy, Přepychy 5, 517 32 Přepychy

Obecní úřad Rohenice, Rohenice 62, 517 71 Rohenice

Obecní úřad Sedloňov, Sedloňov 155, 517 91 Sedloňov

Obecní úřad Semechnice, Semechnice 129, 518 01 Semechnice

Obecní úřad Sněžné, Sněžné 125, 518 01 Dobruška

Obecní úřad Trnov, Trnov 32, 517 33 Trnov u Dobrušky

Obecní úřad Val, Val 26, 518 01 Val

Dotčené orgány:

Policie České republiky, Krajské ředitelství policie Královéhradeckého kraje, Dopravní inspektorát Rychnov nad Kněžnou, Zborovská 1360, 516 01 Rychnov nad Kněžnou, ID DS: urnai6d

Na vědomí:

Královéhradecký kraj, Pivovarské náměstí 1245/2, 500 03 Hradec Králové, *prostřednictvím správce zajišťujícího výkon vlastnických práv:* Správy silnic Královéhradeckého kraje, Na Okrouhliku 1371/30, Pražské Předměstí, 500 02 Hradec Králové, ID DS: 6m8k8ey

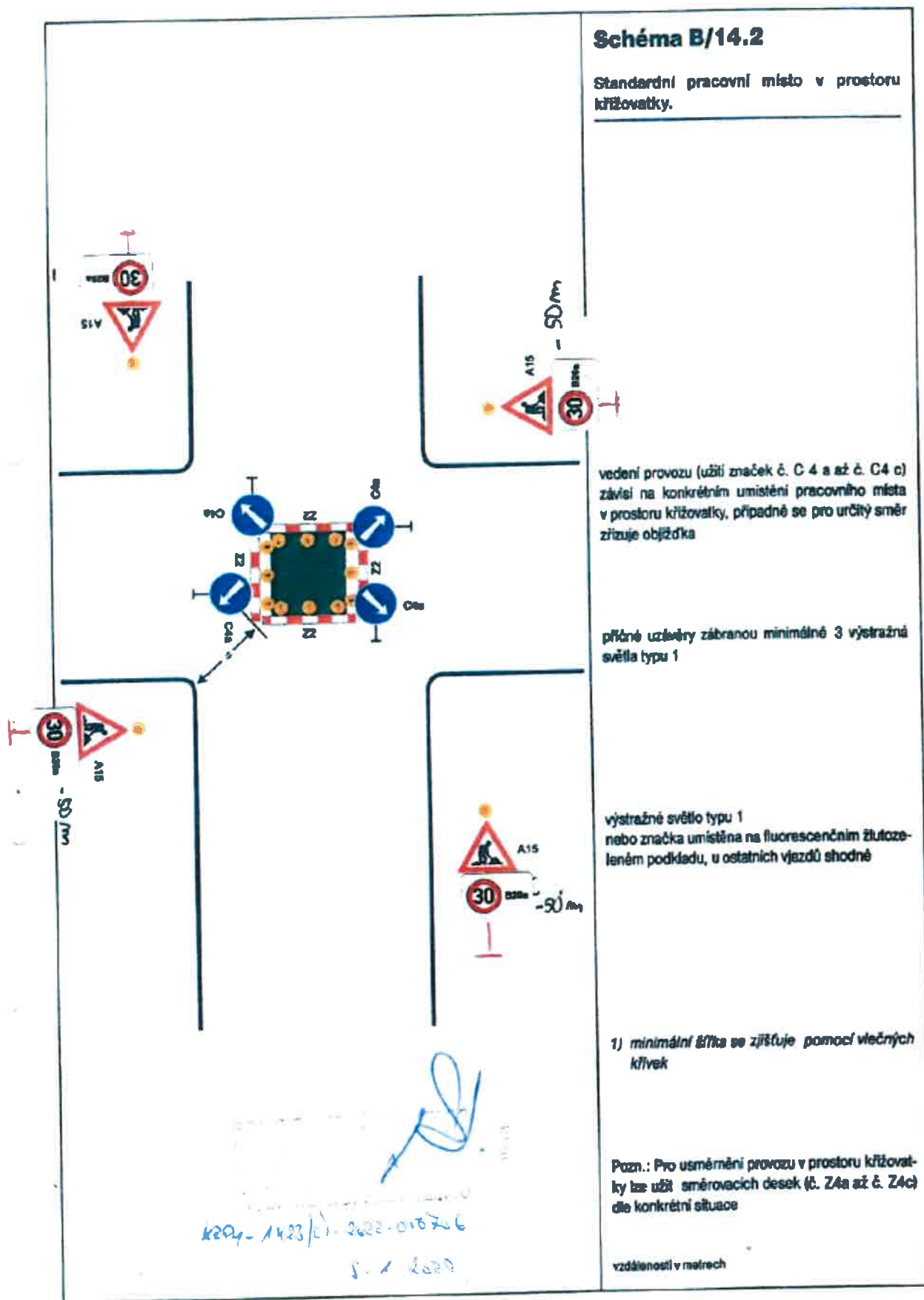


Schéma B/14.2

Standardní pracovní místo v prostoru křižovatky.

vedení provozu (užití značek č. C 4 a až č. C 4 c) závisí na konkrétním umístění pracovního místa v prostoru křižovatky, případně se pro určitý směr zřizuje objížďka

příčné uzávěry zábranou minimálně 3 výstražná světla typu 1

výstražné světlo typu 1 nebo značka umístěna na fluorescenčním žlutozeleném podkladu, u ostatních vjezdů shodně

1) minimální šířka se zjišťuje pomocí vlečných klívek

Pozn.: Pro usměrnění provozu v prostoru křižovatky lze užit směrovacích desek (č. Z4a až č. Z4c) dle konkrétní situace

vzdálenosti v metrech

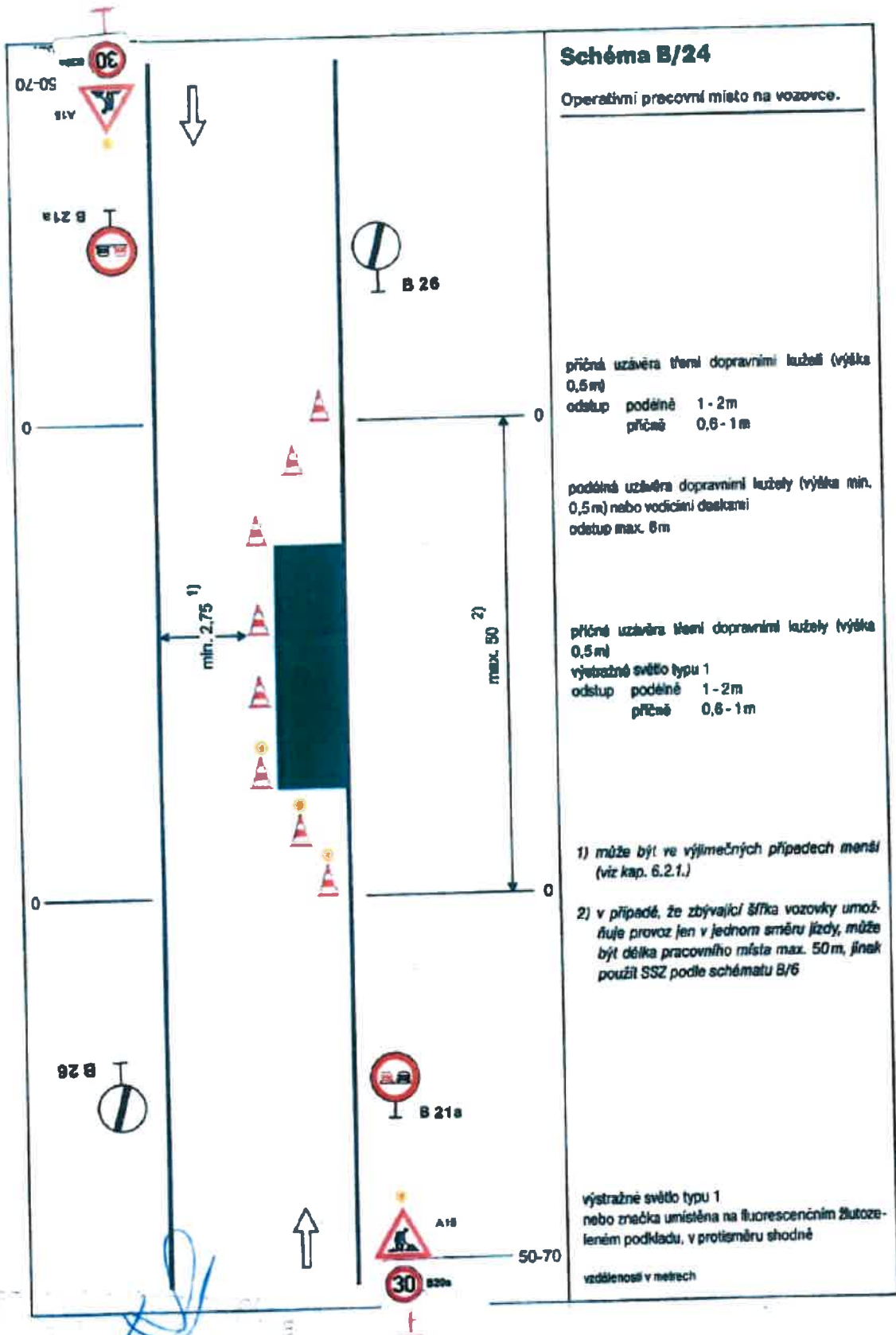


Schéma B/24

Operativní pracovní místo na vozovce.

příčná uzávěra třemi dopravními kužely (výška 0,5m)
 odstup podélně 1 - 2m
 příčně 0,6 - 1m

podélná uzávěra dopravními kužely (výška min. 0,5m) nebo vodícími deskami
 odstup max. 8m

příčná uzávěra třemi dopravními kužely (výška 0,5m)
 výstražné světlo typu 1
 odstup podélně 1 - 2m
 příčně 0,6 - 1m

- 1) může být ve výjimečných případech menší (viz kap. 6.2.1.)
- 2) v případě, že zbývající šířka vozovky umožňuje provoz jen v jednom směru jízdy, může být délka pracovního místa max. 50m, jinak použít SSZ podle schématu B/6

výstražné světlo typu 1
 nebo značka umístěna na fluorescencním žlutozeleném podkladu, v protisměru shodně
 vzdálenosti v metrech

122-123/1-2022-0076 6